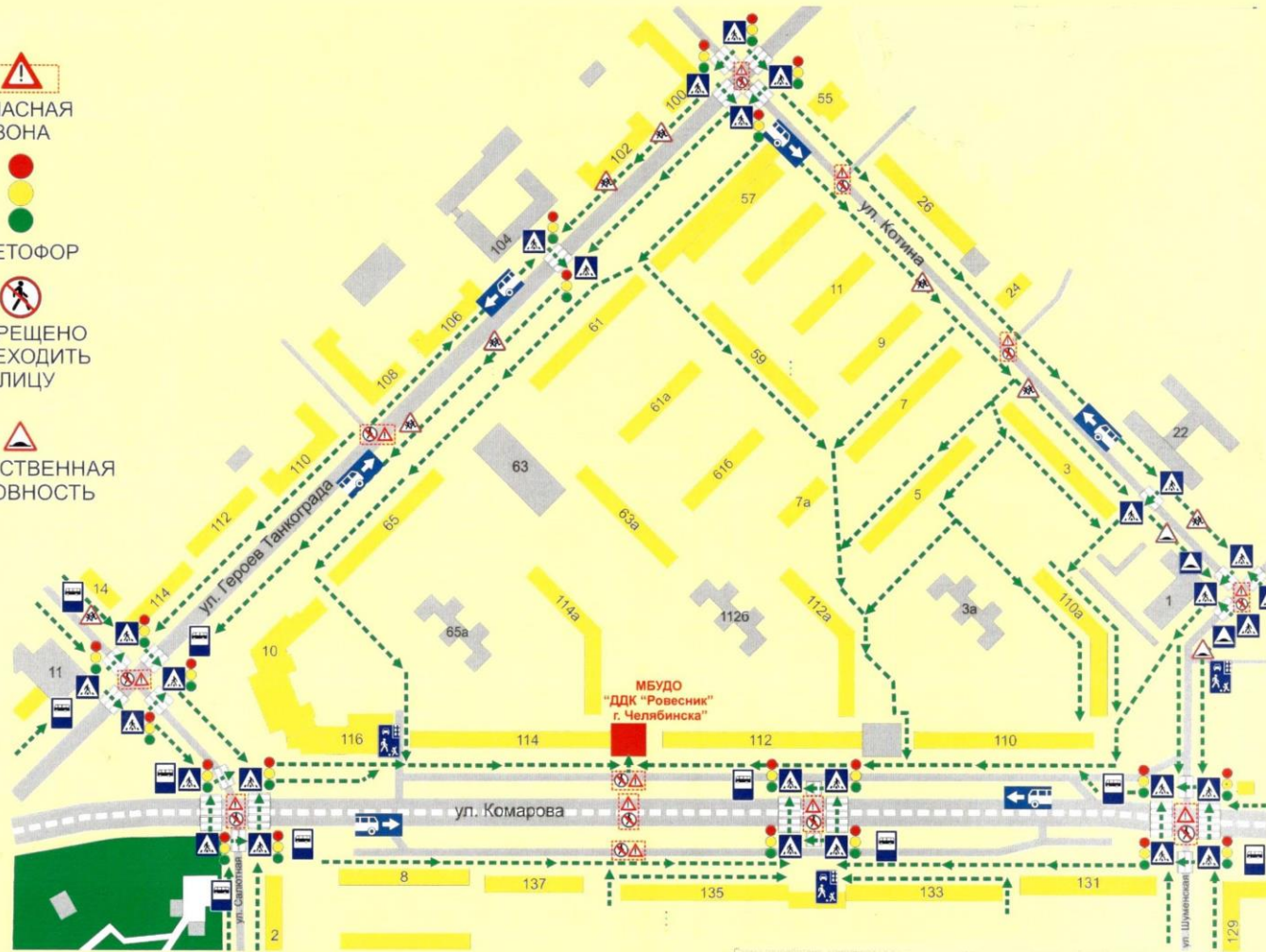


# План-схема района расположения МБУДО «ДДК «Ровесник» г. Челябинска», пути движения транспортных средств и детей (учеников)

- ДЕТИ
- БЕЗОПАСНЫЙ ПУТЬ ДВИЖЕНИЯ ПЕШЕХОДОВ
- ЖИЛАЯ ЗОНА
- ПЕШЕХОДНЫЙ ПЕРЕХОД
- НАПРАВЛЕНИЕ ДВИЖЕНИЯ ТРАНСПОРТА
- ОСТАНОВКА ОБЩЕСТВЕННОГО ТРАНСПОРТА
- ИСКУССТВЕННАЯ НЕРОВНОСТЬ

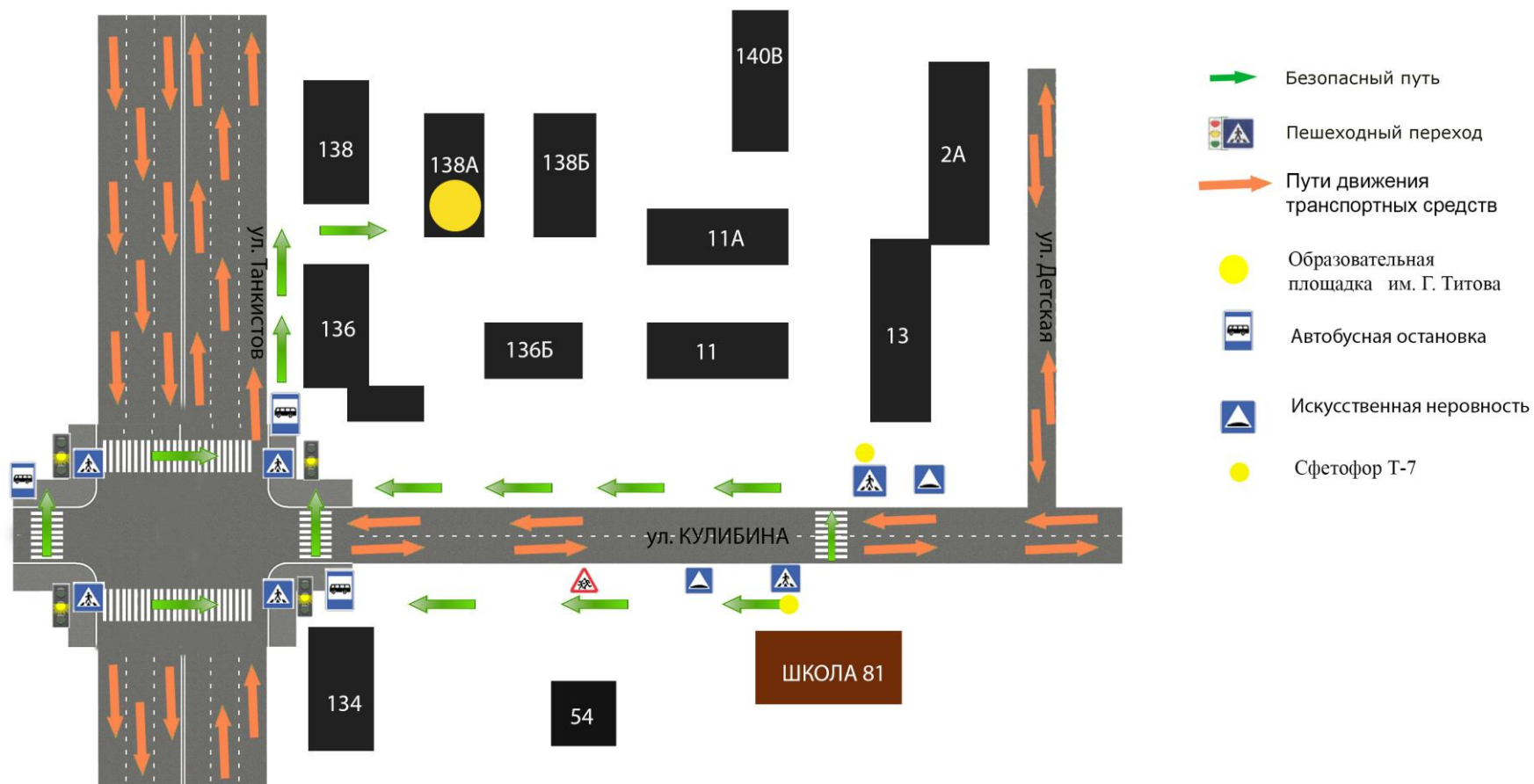
- ОПАСНАЯ ЗОНА
- СВЕТОФОР
- ЗАПРЕЩЕНО ПЕРЕХОДИТЬ УЛИЦУ
- ИСКУССТВЕННАЯ НЕРОВНОСТЬ



**Схема организации дорожного движения  
в непосредственной близости от МБУДО «ДДК «Ровесник» г. Челябинска»  
с размещением соответствующих технических средств,  
маршруты движения детей и расположение парковочных мест**

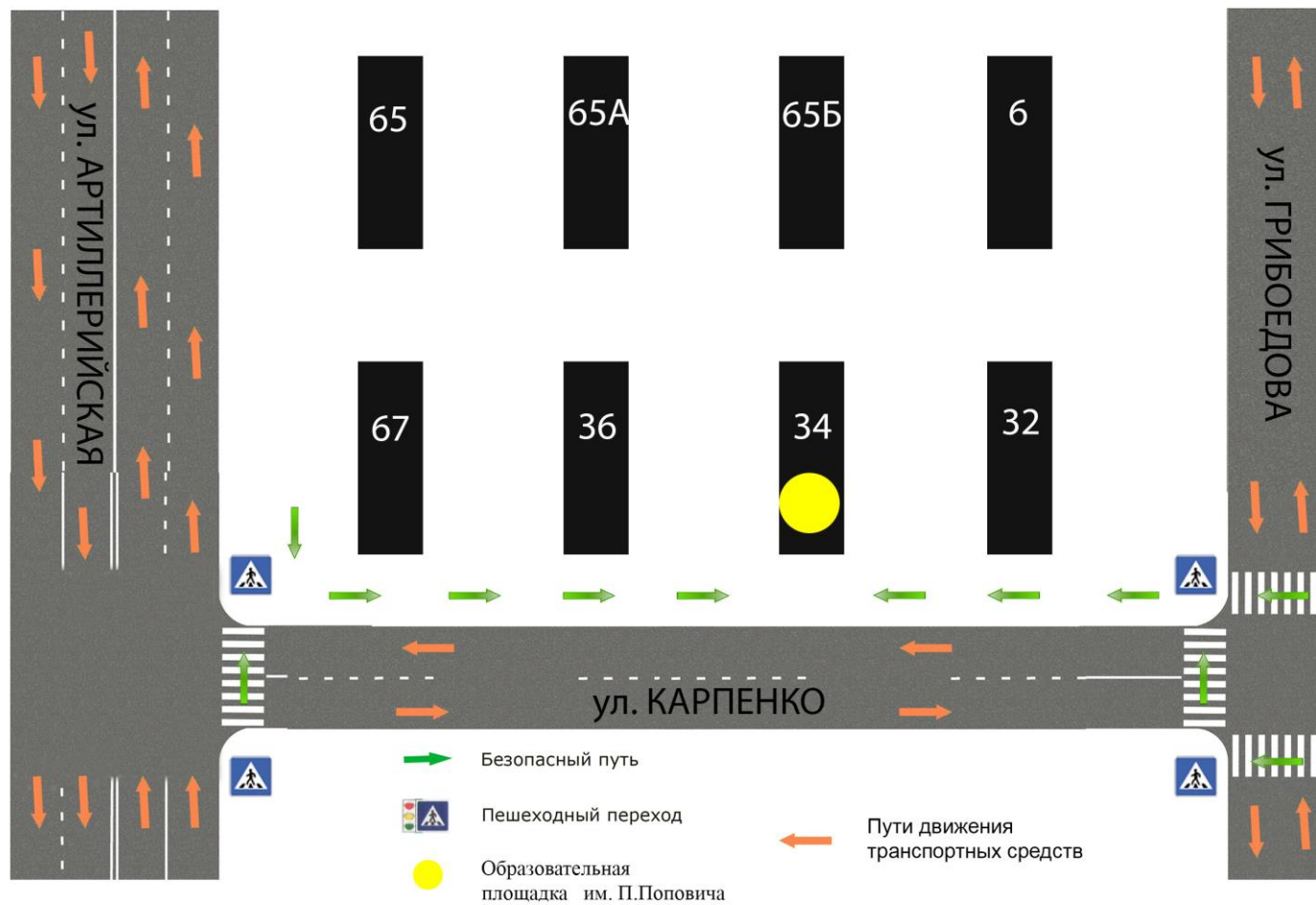


## План-схема района расположения образовательной площадки им. Г. Титова, пути движения транспортных средств и детей (учеников)

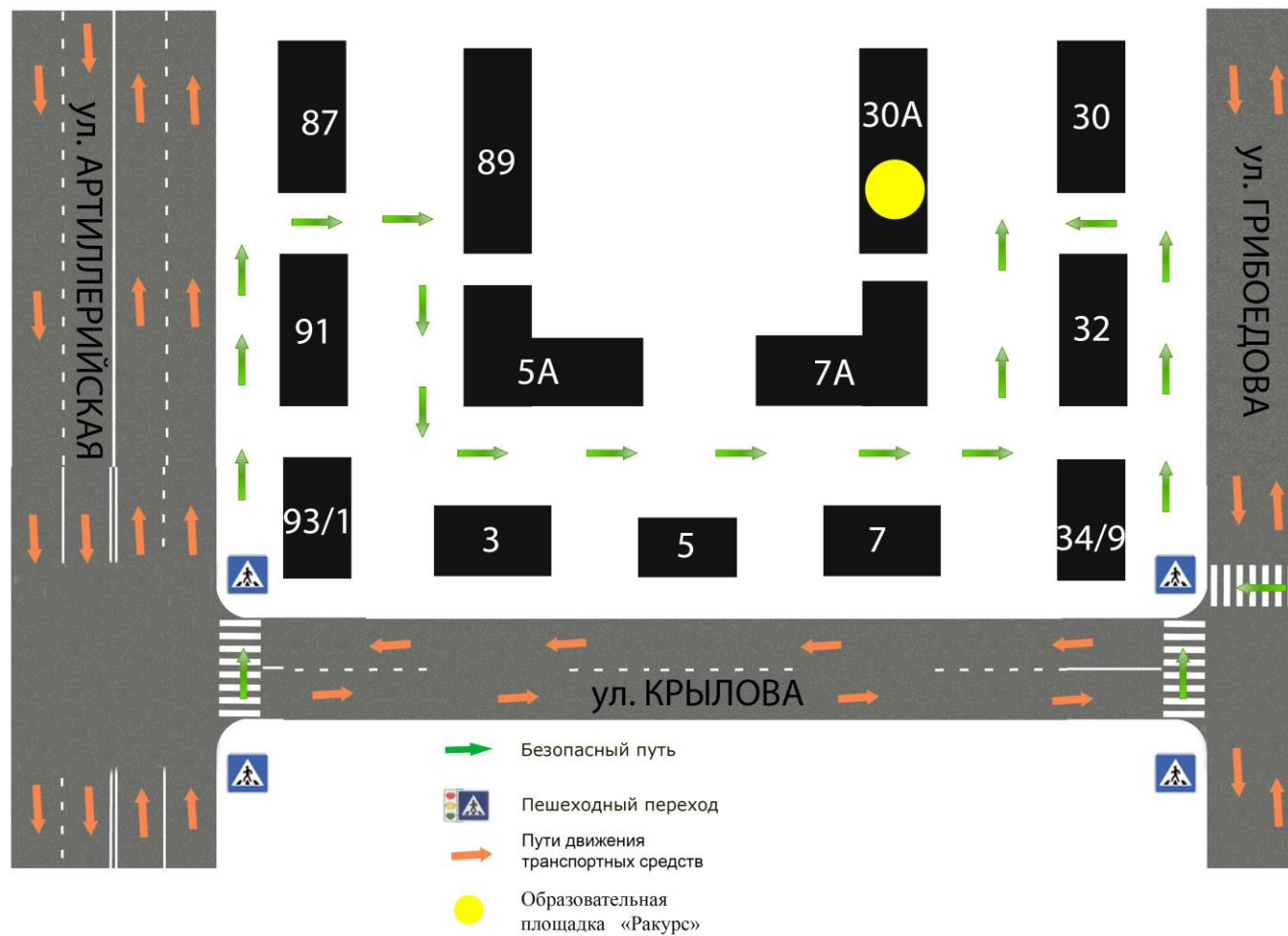




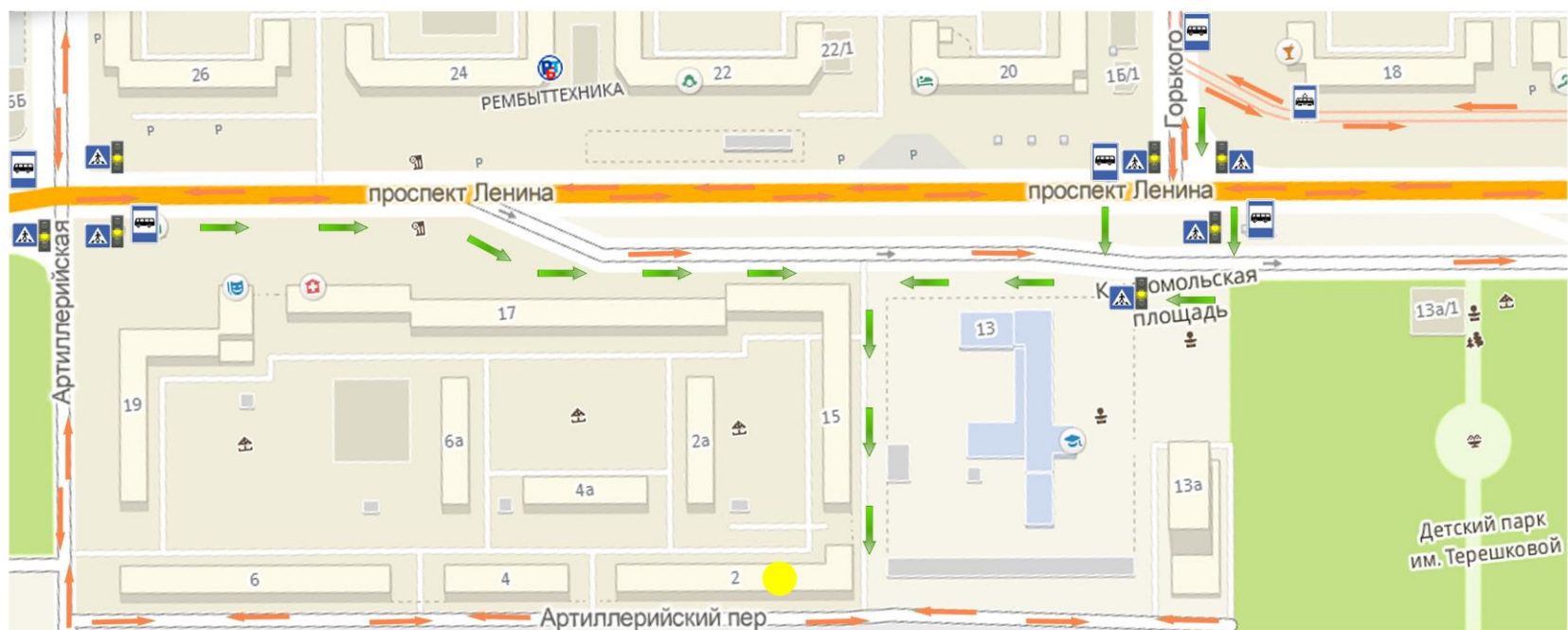
План-схема района расположения образовательной площадки им П.Поповича,  
пути движения транспортных средств и детей (учеников)




План-схема района расположения образовательной площадки «Ракурс»,  
пути движения транспортных средств и детей (учеников)

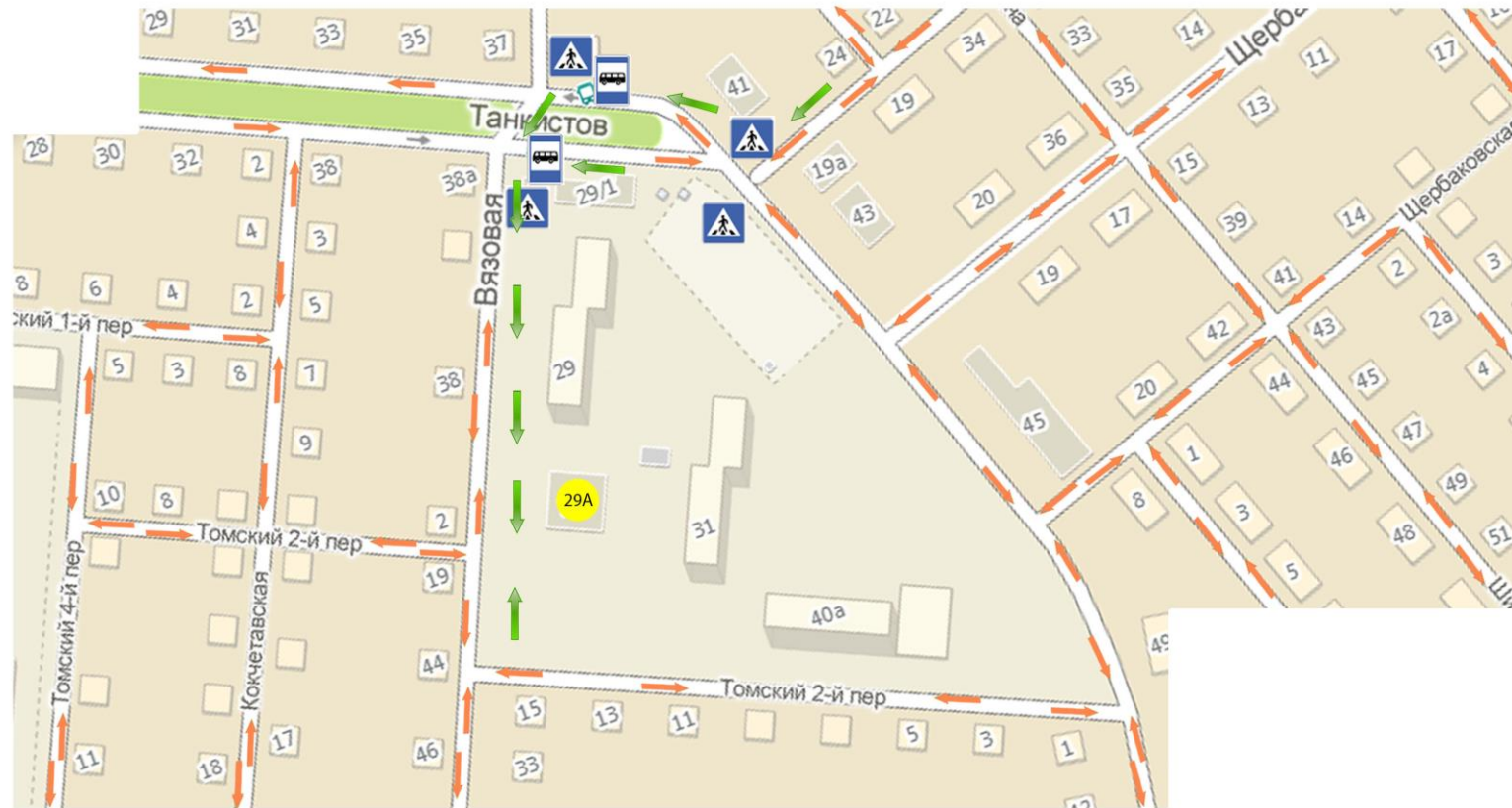





## План-схема района расположения образовательной площадки «Романтик», пути движения транспортных средств и детей (учеников)



- |   |                                     |   |                                    |
|---|-------------------------------------|---|------------------------------------|
|  | Безопасный путь                     |  | Автобусная остановка               |
|  | Пешеходный переход                  |  | Трамвайная остановка               |
|  | Образовательная площадка «Романтик» |   | Пути движения транспортных средств |

## План-схема района расположения образовательной площадки «Спарта», пути движения транспортных средств и детей (учеников)



- |   |                                   |   |                                    |
|---|-----------------------------------|---|------------------------------------|
|  | Безопасный путь                   |  | Пути движения транспортных средств |
|  | Пешеходный переход                |  | Остановка общественного транспорта |
|  | Образовательная площадка «Спарта» |   |                                    |



План-схема района расположения образовательной площадки «Творчество»,  
пути движения транспортных средств и детей (учеников)

